

Mapa do celów projektowych

skala 1:500









Tarnowskie Góry ul. Gliwicka
 Jednostka ewidencyjna: 241304_1 TARNOWSKIE GÓRY
 Obrob: 0004 Tarnowskie Góry
 KERG 541-455 / 2013
 Układ współrzędnych prostokątnych płaskich: 2000
 2003 Układ wysokości: Kronstadt
 Pstl sekcja mapy : 6:133.28.08:1

Mapa wykonana przez: EUROTOPOMAR nr. Krzysztof Staniek
 42-506 Tarnowskie Góry ul. Sieneczników 75/52, tel. 514563555
 Geodeta uprawiony: Krzysztof Staniek uprawienia numer 19861


Legenda:
 1. Granica wnieślona na podstawie mapy ewidencyjnej i innych materiałów otrzymanych z PZGK do zgłoszonej pracy geodezyjnej.
 2. Mapa została w wyniku wektoryzacji mapy w skali 1:1000 i pomiaru obszarów terenowego KERG 541-455/2013.
 3. Mapa została wykonana bez ustalenia okoliczeń sąsiedztwa gruntowymi.
 4. Granica obszaru aktualizacji oznaczona liniami
 5. Linie rozgraniczające tereny o różnym przeznaczeniu
 6. Fragment projektowanej sieci wodociągowej - opinia ZUDP 693/2011 - 42/2011



LEGENDA

-  PROJEKTOWANY BUDY JEDNORODZINNY
-  TEREN ZIELONY BIODROBICZNE CZYNNY
-  NAWIERZCHNIA Z KRAJ DROGOWA GUTTAGARDEN Z WYPELNIENIEM TRAJ
-  TEREN UTRWARDZONY KOSTKA BRUKOWA NA POSYPCE (SIAŁ) PASKOWEJ POBUDOWIE (SIAŁ) Z KRUSZCZYKA
-  TEREN UTRWARDZONY BETONEM ASFALTOWY
-  PROJEKTOWANE WEJŚCI DO BUDYNKU
-  MIEJSCA NA GROMADZI ODPADKÓW STAŁY
-  GRANICA OPRACOWANI

KRATA DROGOWA GUTTAGARDEN



BILANS TERENU OBJĘTEGO OPRACOWANIEM

POW. TERENU OBJĘTEGO OPRACOWANIEM-1	1782m ²	100%
POW. ZABUDOWY	- 86m ²	5%
POW. UTRWARDZONA KOSTKA BETONOWA-1	835m ²	4,6%
POW. BIOLOGICZNE CZYNNA	- 850m ²	4,9%

UWAGI!
 WSZYSTKIE WĄTPLIWOŚCI POWSTAŁE PRZY WYKONYWANIU PRAC BĘDĄCYCH TEMATEM NINIEJSZEGO OPRACOWANIA NALEŻY WYJAŚNIĆ Z NADZOREM AUTORSKIM.

UWAGI!
 PROJEKT ROZPATRYWAĆ ŁĄCZNIE Z PROJEKTAMI BRANŻOWYMI.

C B D architektki

ul. Dolna 1 Tarnowskie Góry 42-500 1437 768 86 58 e-mail: c.b.d.architekci@gmail.com

INWESTOR	MAGDOLA WALKACH I MAGDALENA PEŁAK USPOŁYKASZCIELE "MAGDARCS" MAGDOLA WALKACH MAGDALENA PEŁAK S.J.
TEMAT	BUDYNEK JEDNORODZINNY Z GARAZEM, WEWNĘTRZNA INSTALACJA GAZU ORAZ ZŁAZOEM Z DROGI PUBLICZNEJ I DROGA WEWNĘTRZNA
adres inwestycji	ul. Nowa Dz. Nr: 2489/64 42-512 Tarnowskie Góry
ZAGOSPODAROWANIE TERENU	
opracował	mgr inż. arch. Bartosz Piątku
opracował	mgr inż. Aneta Niekłaska
projektował	mgr inż. arch. Grzegorz Porenski
upr. inż.	106/02
skala	1 : 5 0 0
data	01.2014
nr rys.	Z - 0 1
nr CBD	13-41
str.	39

Kopowanie bez zezwolenia autora projektu zabronione